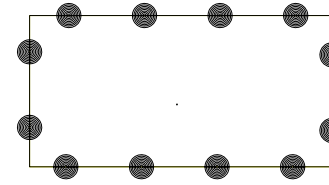


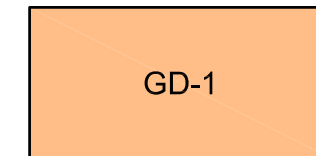


Plangebied



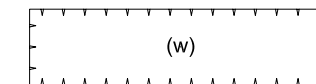
Gedeeltelijke herziening van het Ruimtelijk ontwikkelingsplan

Enkelbestemmingen:



Gemengd - I

Functieaanduidingen



wonen

Maatvoeringsaanduidingen:

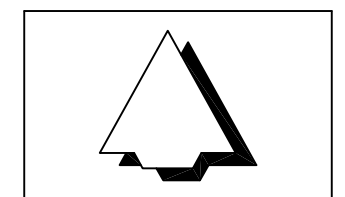


maximale goot- en bouwhoogte (m)



maximum bebouwingspercentage (%)

status	datum	tervisielegging	get.
vastgesteld			
ontwerp	14 december 2011		FJP
voorontwerp			
concept			



Openbaar lichaam Bonaire

Gedeeltelijke herziening van het Ruimtelijk ontwikkelingsplan Bonaire Amboina (perceel 4-E-3201)

code: 11-98-13	IDN: NL.IMRO.0000.00000-CO01	formaat: 400 x 277 mm	schaal: 1:2.000	kaart: 18
----------------	------------------------------	-----------------------	-----------------	-----------

Dienst Ruimtelijke Ontwikkeling en Beheer

Kaya Amsterdam 23
Kralendijk
Bonaire
Netherlands Antilles

telefoon: + 599 717 5130
fax: + 599 717 6980
e-mail:@bonairegov.com
website: <http://www.bonairegov.an>

